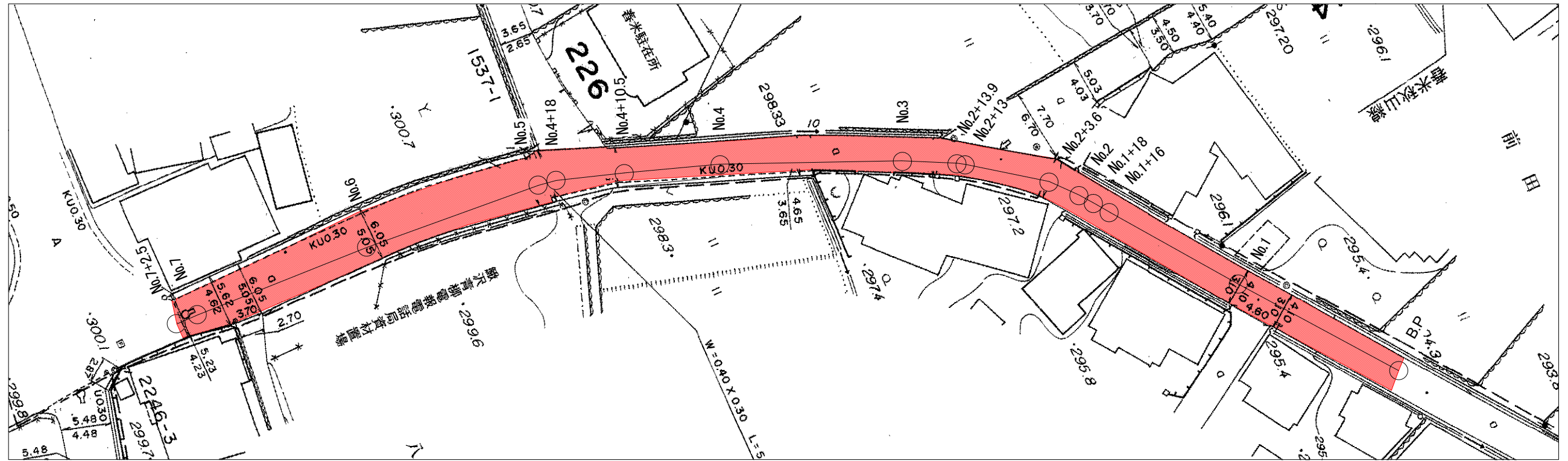
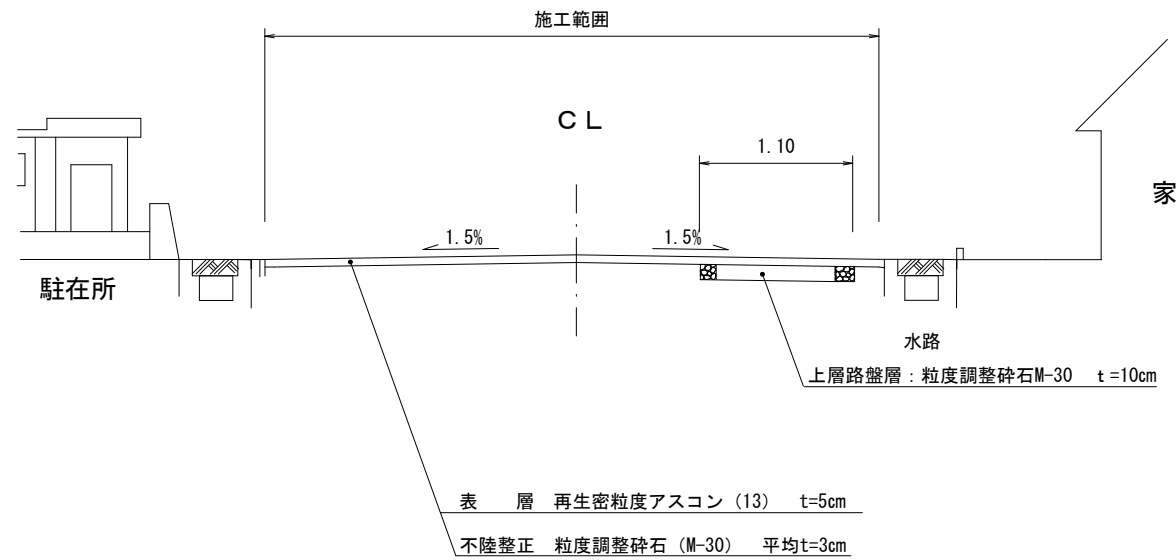




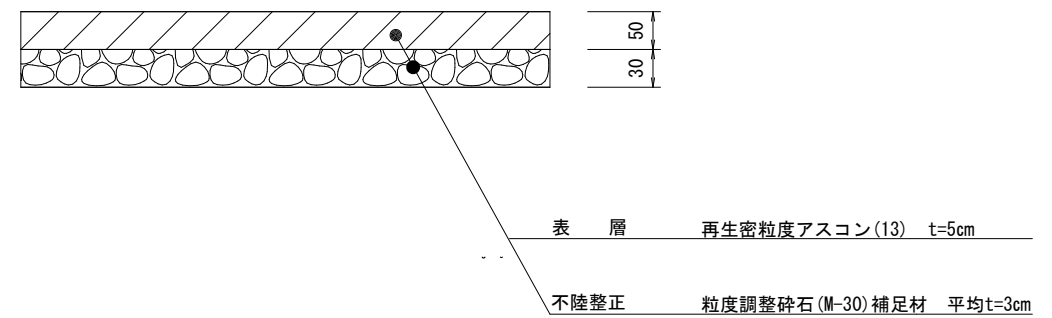
平面図 S=1:500



標準断面図 S=1:40

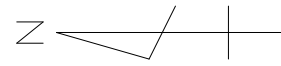


構造図 S=1:10

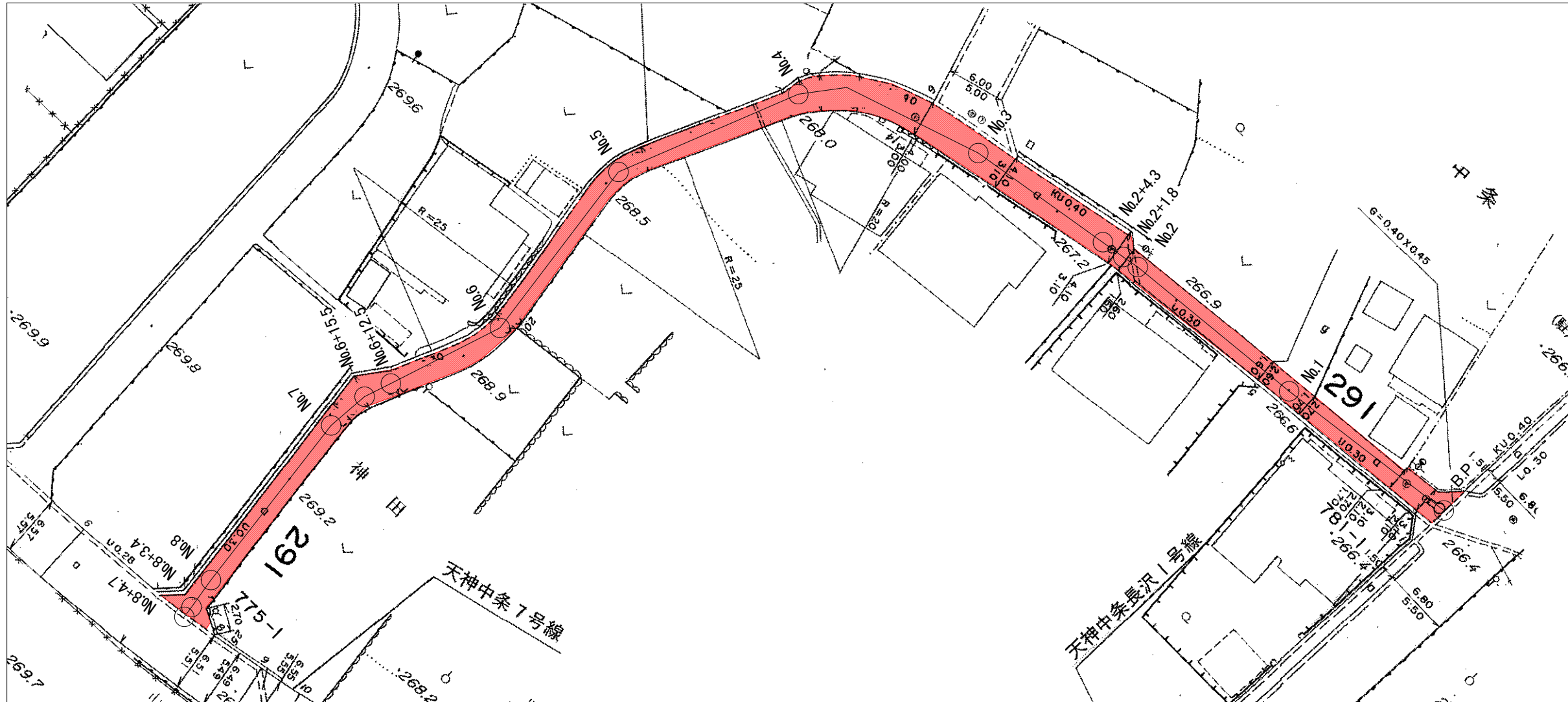


表層 再生密粒度アスコン(13) t=5cm  
不陸整正 粒度調整碎石(M-30)補足材 平均t=3cm

工事名	下水道工事に伴う舗装復旧工事(その3)		
場所	富士川町 小林・春米 地内		
図名	平面図・構造図・標準断面図		
縮尺	図示	図面番号	1 / 3
富士川町役場 上下水道課			

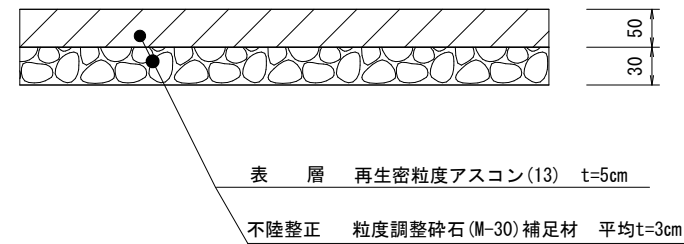
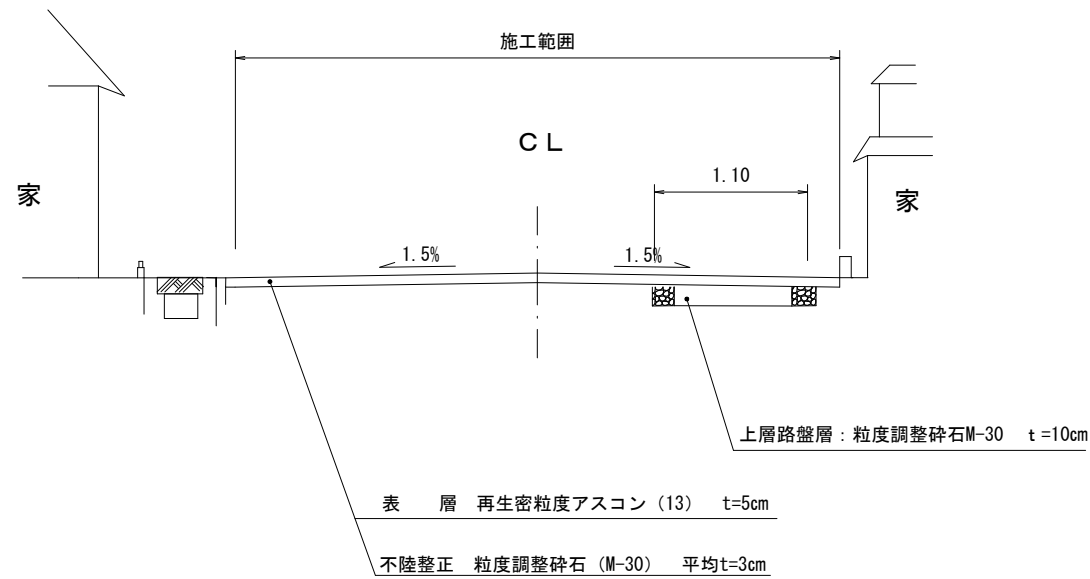


平面図 S=1:500

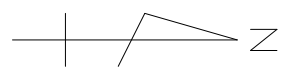


標準断面図 S=1:40

アスファルト舗装 S=1:10



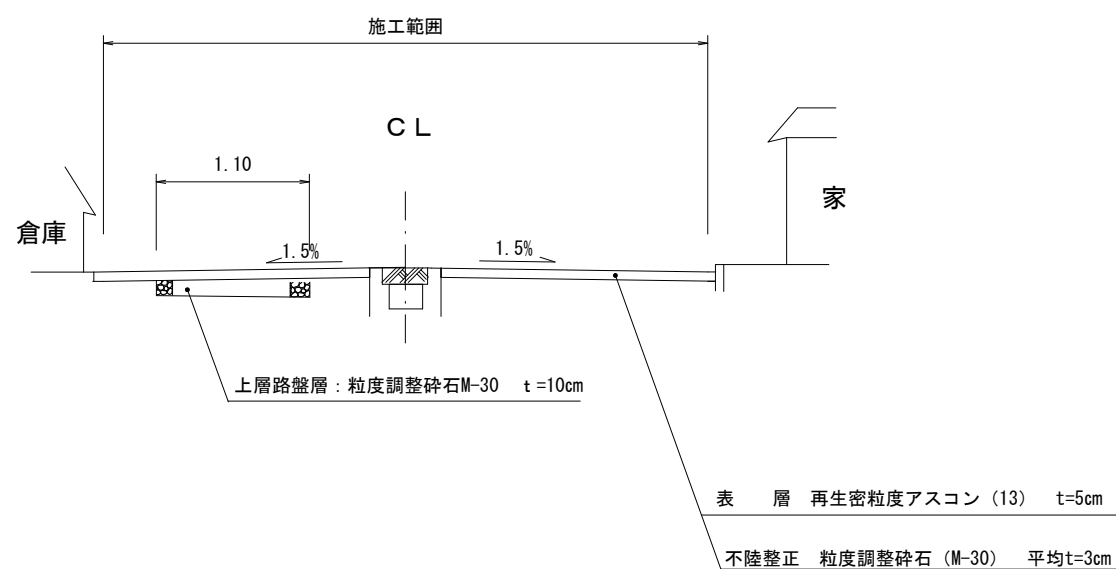
工事名	下水道工事に伴う舗装復旧工事 (その3)		
場所	富士川町 天神中条 地内		
図名	平面図・構造図・標準断面図		
縮尺	図示	図面番号	2 / 3
富士川町役場 上下水道課			



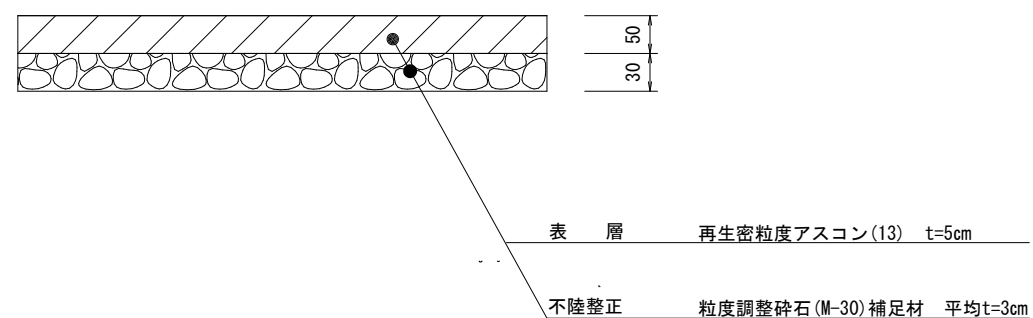
平面図 S=1:500



標準断面図 S=1:40



構造図 S=1:10



工事名	下水道工事に伴う舗装復旧工事(その3)		
場所	富士川町 天神中条 地内		
図名	平面図・構造図・標準断面図		
縮尺	図示	図面番号	3 / 3
富士川町役場 上下水道課			